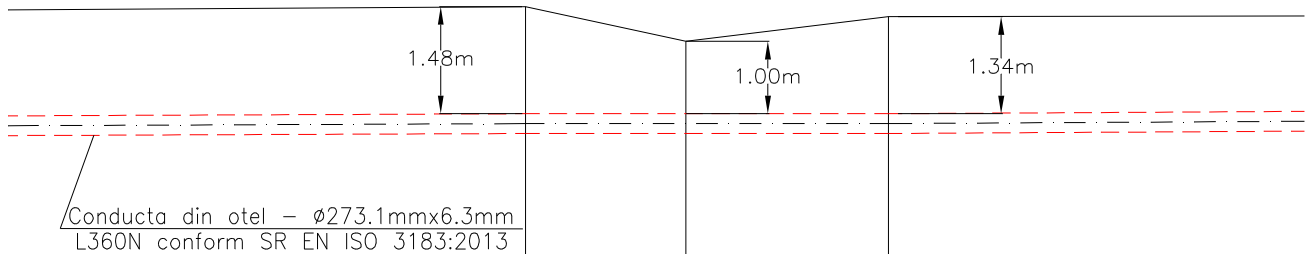


1

DET. 3 SUBTRAVERSARE CANAL DE PAMANT CU COND. TITEI Ø10 3/4" PROIECTATA F2  
IN ZONA LOCALITATII ADANCA-BUCSANI

SCARA 1:100

1



PL. REFERINTA=217.30

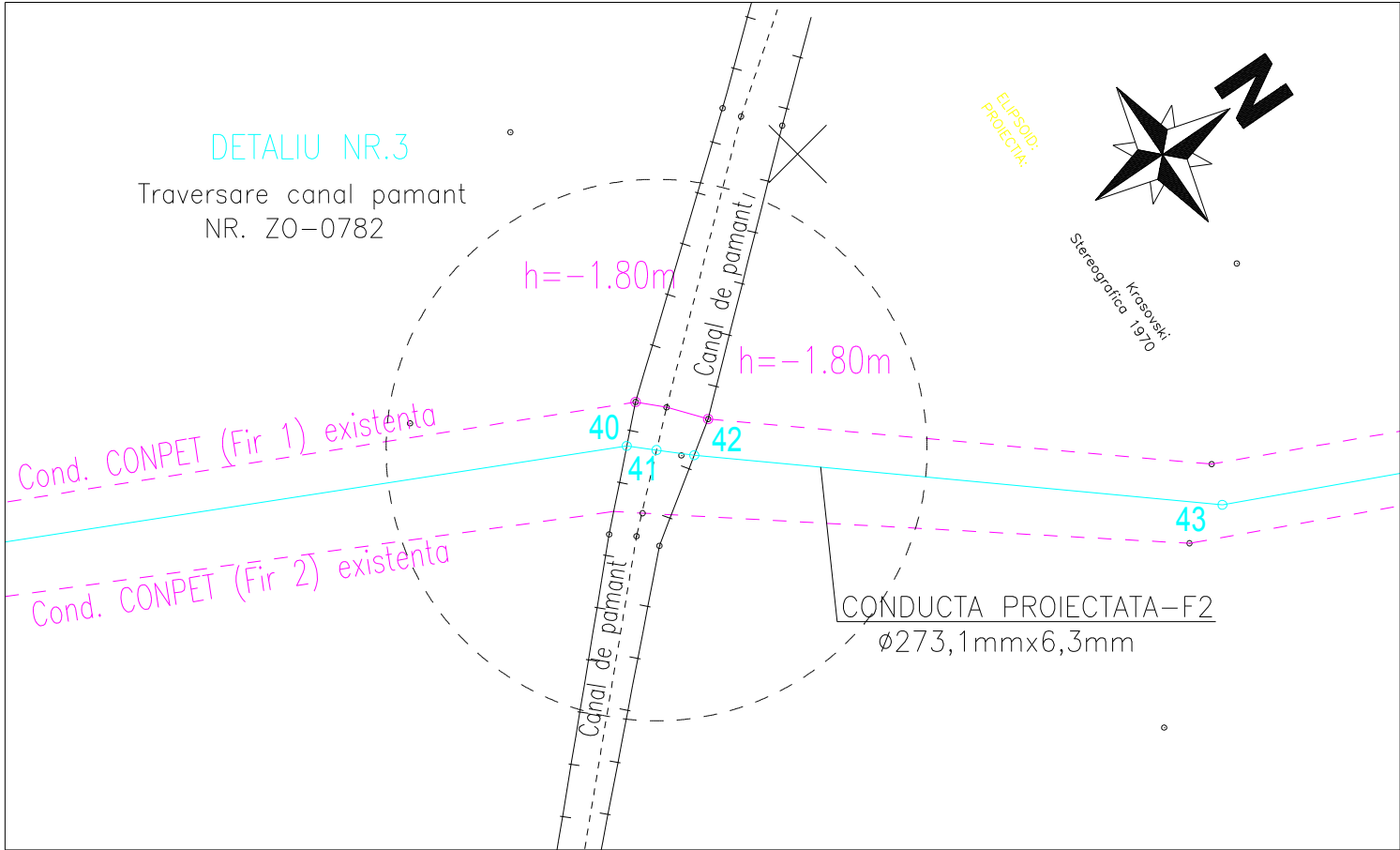
NUMAR PICHET	40	41	42
COTA TEREN	222.08	221.60	221.94
DISTANTA INTRE PICHETI	2.22	2.80	
DISTANTA CUMULATA	0.00	2.22	5.02

NOTA

- Amplasarea traversarii se va face conf. planului tehnologic
- Clasa de importanta conform STAS 4273/83--IV
- Clasa de importanta conform normativului P100/1-06-IV
- Categoria de importanta conform HGR 766-97 este "C"
- Controlul sudurilor pe portiunea traversarii se va face cu radiatii penetrante sau ultrasunete 100%

VEDERE IN PLAN

SCARA 1:500





PLANURI DE REFERINTA

- PLAN TOPOGRAFIC COND. PROIECTATA F2: ZR-0688 FILA 4
- PLAN SITUATIE SI PROFIL LONGITUDINAL COND. PROIECTATA F2: ZR-0690 FILA 4
- DET.3 TRAVERSARE CANAL DE PAMANT CU COND. PROIECTATA F2: ZR-0693
- PLAN MONTAJ CONDUCTA TITEI Ø10 3/4" PROIECTATA F2: ZO-0769 FILA 4, REV.1

SERVICIUL PROMAR Termen de pastrare 160/10ani/ I.9.b

Tehn.CONSTANTINESCU R.	Ing. ILIE M.	Ing. RADUTA D.	Ing. TOADER N.
PROIECTAT	VERIFICAT	APROBAT	SEF PROIECT
1	02.2017	EMIS PENTRU APROBARE	
0	11.2016	EMIS PENTRU APROBARE	
REV	DATA	DESCRIEREA REVIZIEI	
FORMAT A3	DATA PRIMEI EDITII 11.2016	SCARA: 1:100	FISIER ZO0782.01

CLIENT:	PROIECTANT
 <b>S.C. CONPET S.A. PLOIESTI</b>	 <b>PETROSTAR S.A.</b> CALEA BUCURESTI NR.: 37 PLOIESTI, 2000 ROMANIA COD UNIC: 1360296

PROIECT NR.160/4924  
INLOCUIRE CONDUCTA TITEI Ø10 3/4" F1+F2 POIANA LACULUI-SILISTE-PLOIESTI IN ZONA SUPRATRAVERSARE CANAL DE IRIGATII, LOC. BUCSANI SI DJ. 720 A ADANCA-BUCSANI, JUD. DAMBOVITA, PE O LUNGIME DE CCA. 2300m PE FIECARE FIR

1 DET. 3 SUBTRAVERSARE CANAL DE PAMANT CU CONDUCTA TITEI Ø10 3/4" PROIECTATA F2 IN ZONA LOCALITATII ADANCA-BUCSANI

DESEN NR. ZO-0782 FILA 1 DIN 1 REVIZIA 1